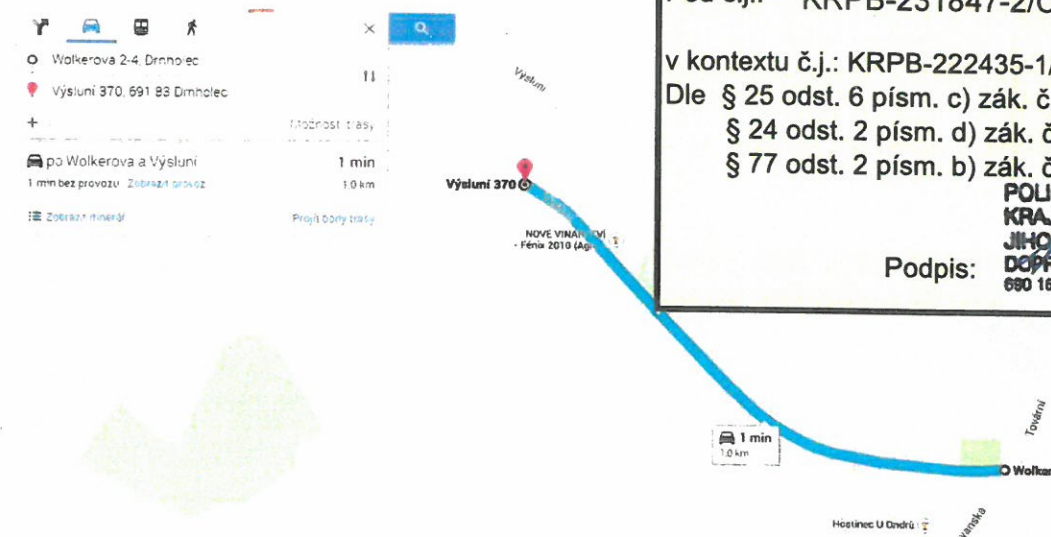


obavám se o bezpečnost návštěvníků.

Předpokládaná uzávěra:

kdy: 1.2.2025 od 16:30 do 23:30

uzavřené ulice: 4154 Wolkerova, Výsluní



POLICIE ČESKÉ REPUBLIKY
Krajské ředitelství policie Jihomoravského kraje
Územní odbor Břeclav
Dopravní inspektorát

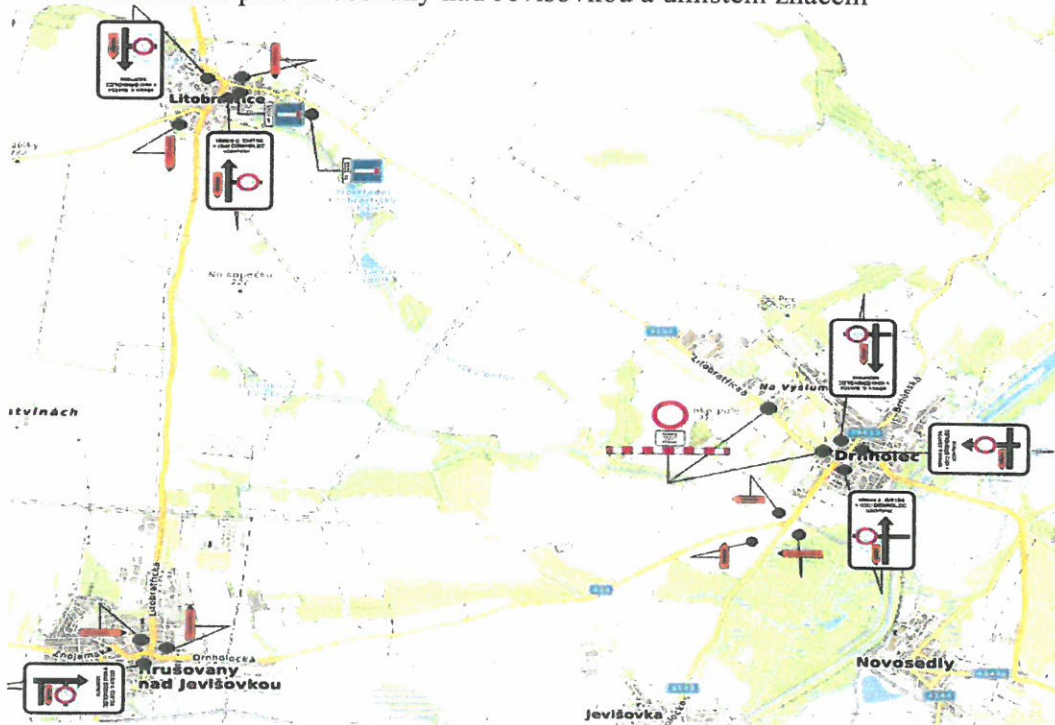
Odsouhlaseno dne: 18.11.2024
Pod č.j.: KRPB-231847-2/ČJ-2024-060406

v kontextu č.j.: KRPB-222435-1/ČJ-2023-060406-KAM
Dle § 25 odst. 6 písm. c) zák. č. 13/1997 Sb.
§ 24 odst. 2 písm. d) zák. č. 13/1997 Sb.
§ 77 odst. 2 písm. b) zák. č. 361/2000 Sb.

POLICIE ČESKÉ REPUBLIKY
KRAJSKÉ ŘEDITELSTVÍ POLICIE
JIHO MORAVSKÉHO KRAJE 22
DOPRAVNÍ INSPEKTORÁT
690 16 BŘECLAV, NÁR. HRDINŮ 15

Podpis:

Náhradní trasa: přes Hrušovany nad Jevišovkou a umístění značení



Ing. Zdeněk Kamenský
POLICIE ČESKÉ REPUBLIKY
Důvod podepsání: Za správnost vyhotovení
Čas podepsání: 18.11.2024 10:02:58

Předpokládané označení objížd'ky:

Litobratřice: značka Slepá ulice + doplňková značka 2km, šipka označující směr objížd'ky na Hrušovany nad Jevišovkou

IP10a



Doplňená E3a a IS11c



Před křižovatkou umístěna značka **IS11a**, tato značka bude umístěna i na příjezdu do Litobratřic od Břežan a v Hrušovanech před odbočkou na Drnholec.




Hrušovany nad Jevišovkou: šipka označující objížd'ku směrem na Drnholec pro auta od Litobratřic, šipka na Litobratřice pro auta přijíždějící od Drnholce

IS11c




Drnholec: Od Litobratřic značka zákaz vjezdu a doplňková značka „Dopravní obsluze vjezd povolen“

B1 a Z2



V Drnholci na křižovatce ulic Wolkerova, Tovární, Hrušovanská a náměstí Svobody značka zákaz vjezdu, doplňková značka „Dopravní obsluze vjezd povolen“ a šipka na Hrušovany nad Jevišovkou.

B1, Z2, IS11c



Na přiložených obrázcích je navrhovaná uzávěra a objížd'ná. Vzhledem k tomu, že se průvod bude pohybovat i po ulici Husova, není možná objížd'ná trasa v Drnholci přes ulice Výsluní a Husova.