

ÚZEMNÍ PLÁN BAVORY

k.ú. Dolní
Dunajovice

k.ú. Perná

k.ú. Perná

k.ú. Perná

k.ú. Klentnice

k.ú. Dolní
Dunajovice

k.ú. Březí u Mikulova

k.ú. Mikulov




k.ú. Mikulov

k.ú. Klentnice





k.ú. Mikulov

LEGENDA

VEŘEJNÉ PROSPĚŠNÉ STAVBY A OPATŘENÍ, PRO KTERÉ JE MOŽNÉ VYVLASTNIT PRÁVA
K POZEMKŮM A STAVBÁM

-  **VD.2** VEŘEJNÉ PROSPĚŠNÉ STAVBY (k rozvoji nebo ochraně území obce, kraje a státu)
VD veřejná dopravní a technická infrastruktura
-  **VT.1** VEŘEJNÁ TECHNICKÁ INFRASTRUKTURA (vedení a stavby technického vybavení a s nimi provozně související zařízení)
VT veřejná technická infrastruktura vyjádřená linií
-  **VU.5** VEŘEJNÉ PROSPĚŠNÁ OPATŘENÍ
VPO pro založení prvků územního systému ekologické stability

INFORMATIVNÍ ÚDAJE

-  hranice okolních katastrálních území
-  parcelní hranice
-  vnitřní kresba (parcelní slučky)
-  vnitřní kresba ostatní

ZÁZNAM O ÚČINNOSTI ÚZEMNÍHO PLÁNU

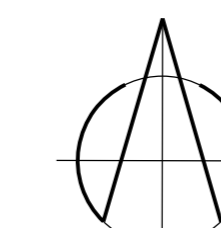
Správní orgán, který územní plán vydal: Zastupitelstvo obce Bavory	
Datum nabytí účinnosti:	
Pořizovatel: Městský úřad Mikulov, odbor stavební a životního prostředí	Razítko
Jméno a příjmení oprávněné osoby pořizovatele: Irena Procházková	
Funkce: odborný zaměstnanec	
Podpis:	

Projektant : AR projekt, s.r.o., Hviezdoslavova 29, 627 00 Brno
Datum zpracování : 03/2025
Vedoucí projektant : Ing. arch. Milan Hučík, autorizace č. 02 483
Vypracoval : Ing. arch. Milan Hučík



**VÝKRES VEŘEJNĚ PROSPĚŠNÝCH STAVEB,
OPATŘENÍ A ASANACÍ**
1:5.000

č.vykr.
I.C



"Mapový podklad odvozen z Katastrální mapy © ČÚZK"