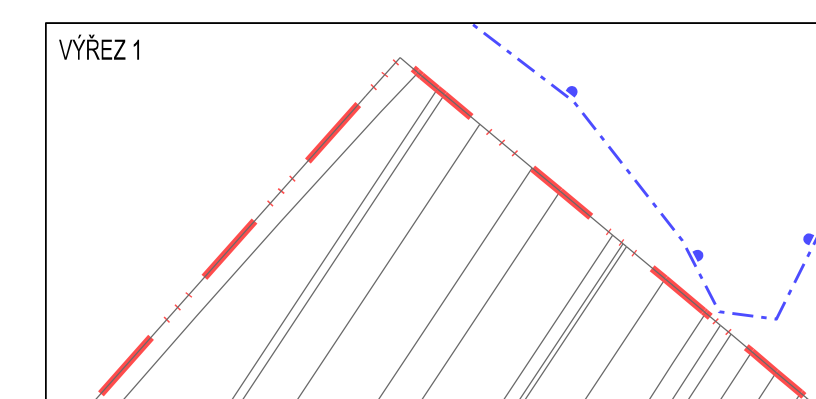


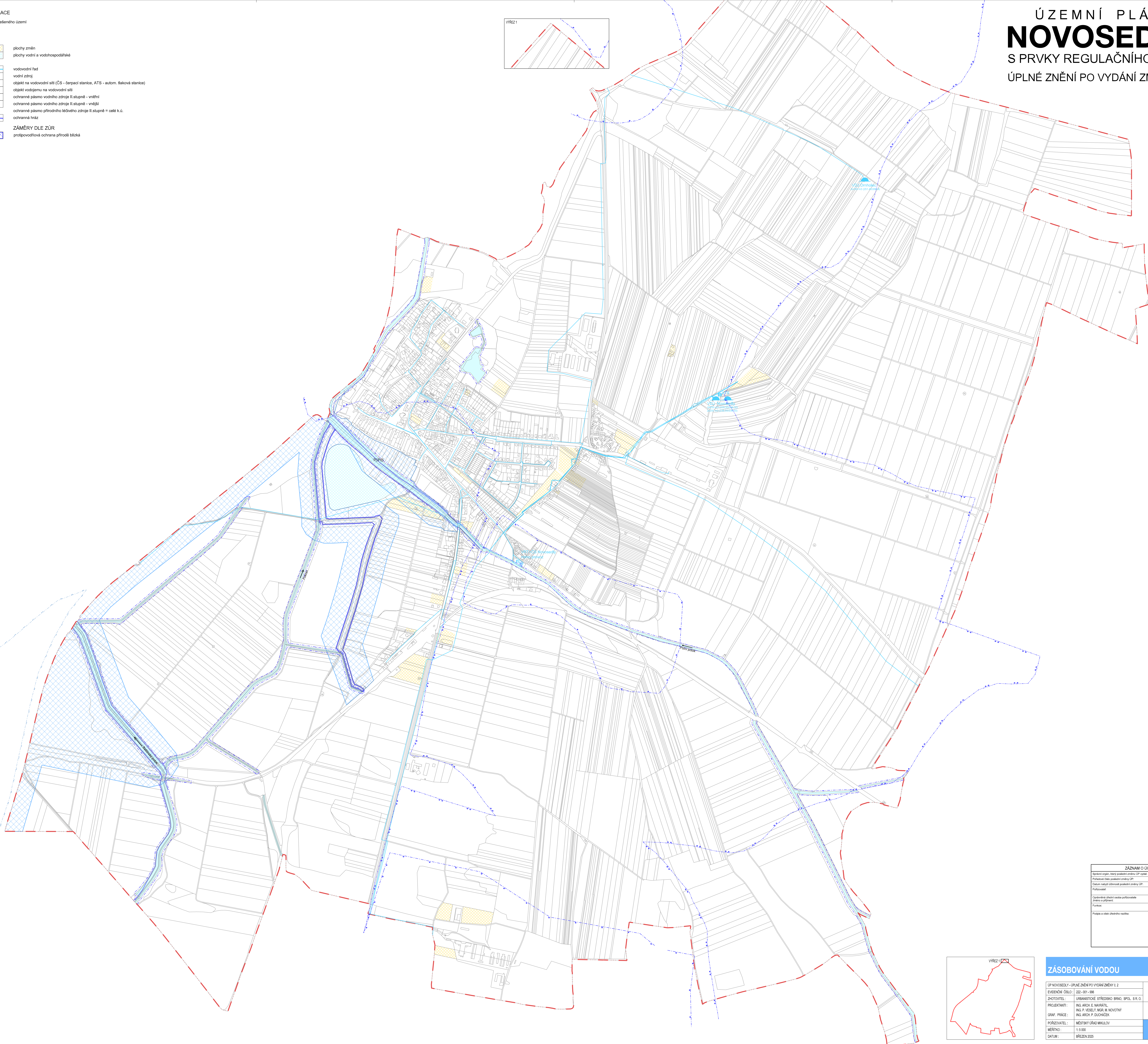
# ÚZEMNÍ PLÁN NOVOSEDLY S PRVKY REGULAČNÍHO PLÁNU ÚPLNÉ ZNĚNÍ PO VYDÁNÍ ZMĚNY Č. 2



**HRANICE, IDENTIFIKACE**

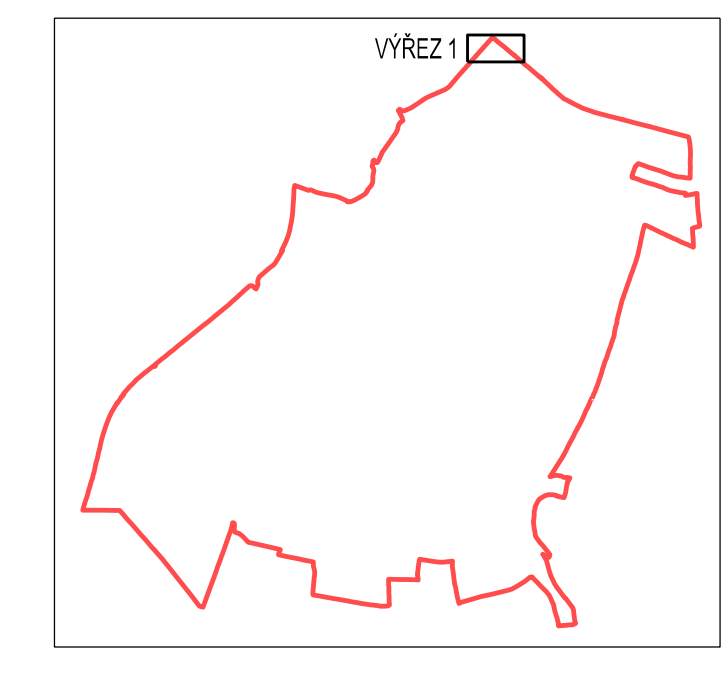
hranice řešeného území

stav	návrh	plochy změn
		plochy vodní a vodohospodářské
		vodovodní řad
		vodní zdroj
		objekt na vodovodní síti (ČS - čerpací stanice, ATS - autom. tlaková stanice)
		objekt vodojemu na vodovodní síti
		ochranné pásmo vodního zdroje II. stupně - vnitřní
		ochranné pásmo vodního zdroje II. stupně - vnější
		ochranné pásmo přírodního léčivého zdroje II. stupně = celé k.ú.
		ochranná hráz
		<b>ZÁMĚRY DLE ZÚR</b>
		protipovodňová ochrana přírodě blízká



**ZÁZNAM O ÚČINNOSTI**

Správní orgán, který provedl změnu ÚP vytké	Zastupitelstvo obce Novosedly
Právní forma provedení změny ÚP	č. 2
Datum nabytí účinnosti posledního změny ÚP	
Přílohy	Měřítko (stav přílohy): ostatní dokumenty a doplňkové materiály
Číslo jednací spisové listy	1000/2025
Funkce	oblasti památkové území, územního plánování
Příloha a vlnka územního rozvoje	



**ZÁSOBOVÁNÍ VODOU**

ÚP NOVOSEDLY - ÚPLNÉ ZNĚNÍ PO VYDÁNÍ ZMĚNY Č. 2

EVJENOVNÍ ČÍSLO: 222-001-006

ZAKÁZKOVITEL: URBANISTICKÉ STŘEDISKO BRNO, SPOL. S R. O.

PROJEKTANTI: ING. ARCH. E. NÁVŘÍTEL,  
ING. P. VESELÝ, MGR. M. NOVOTNÝ

GRAF. PRÁCE: ING. ARCH. P. DUCHÁČEK

PORÁDZOVATEL: MĚSTSKÝ ÚRAD MĚLNÍKOV

MĚŘÍTKO: 1:5 000

DATAUM: BŘEZEN 2025

**4**