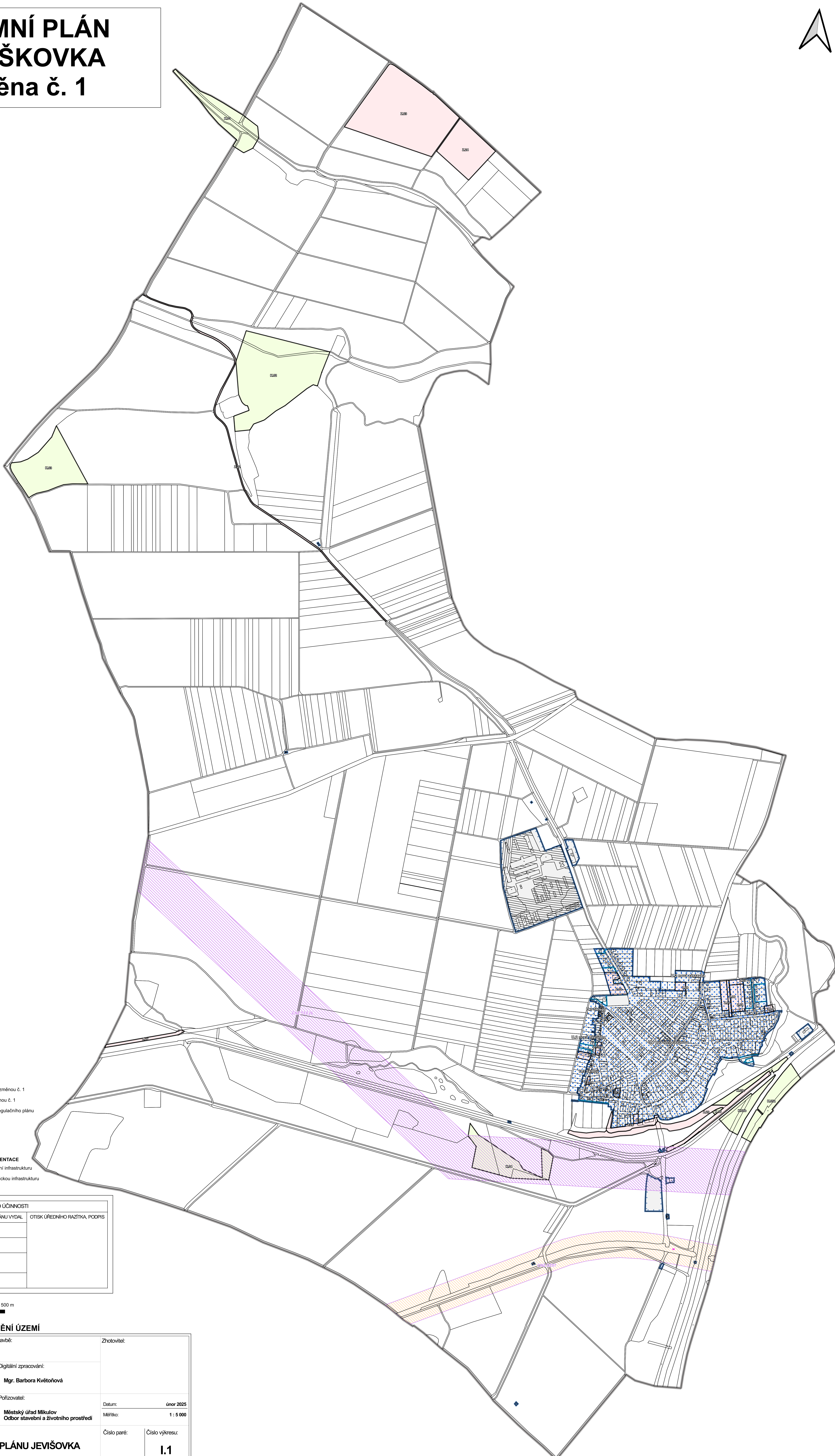

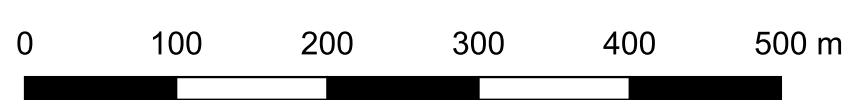


# ÚZEMNÍ PLÁN JEVIŠKOVKA změna č. 1



- GRAFICKÁ LEGENDA**
- stav návrh
- řešené území
  - zastavěné území k 30.08.2024
  - zastavěné území - aktualizace změnou č. 1
  - zastavěné území - rušení změnou č. 1
  - část územního plánu s prvky regulačního plánu
- PLOCHY ZMĚN**
- zastavitelná plocha
  - plocha transformační
  - plocha změny v krajině
- KORIDORY VYMEZENÉ Z NADŘÁZENÉ DOKUMENTACE**
- CNZ.D207 - koridor pro dopravní infrastrukturu
  - CNZ.TEE26 - koridor pro technickou infrastrukturu

ZÁZNAM O ÚČINNOSTI	
SPRÁVNÍ ORGÁN, KTERÝ ZMĚNU ÚZEMNÍHO PLÁNU VYDAL	OTISK ÚŘEDNÍHO RAZÍTKA, PODPIS
POŘADOVÉ ČÍSLO ZMĚNY	1
DATUM NABÝTÍ ÚČINNOSTI ZMĚNY	
POŘIZOVATEL	Městský úřad Mikulov Odbor stavební a životního prostředí
OPRÁVNĚNÁ ÚŘEDNÍ OSOBA POŘIZOVATELE	Irena Procházková



## VÝKRES ZÁKLADNÍHO ČLENĚNÍ ÚZEMÍ

Osoba oprávněná k projektové činnosti ve výstavbě:		Zhotovitel:	
Ing. arch. Martina Kabelková číslo autorizace 03 844			
Projektant:	Digitální zpracování:		
Ing. arch. Michaela Bartíková Ing. Hana Vyšvalová	Mgr. Barbora Květoňová		
Objednatel:	Pořizovatel:	Datum:	únor 2025
Obec Jevišovka	Městský úřad Mikulov Odbor stavební a životního prostředí	Měřítko:	1 : 5 000
Akce:	Číslo paré:	Číslo výkresu:	
ZMĚNA Č. 1 ÚZEMNÍHO PLÁNU JEVIŠOVKA		I.1	