







**ÚZEMNÍ PLÁN BROD NAD DYJÍ  
ÚPLNÉ ZNĚNÍ PO ZMĚNĚ Č. 2**

VÝKRES:	VÝKRES ZÁKLADNÍHO ČLENĚNÍ ÚZEMÍ	1:5 000
POŘIZOVATEL:	MĚSTSKÝ ÚŘAD MIKULOV	1
ZPRACOVATEL:	ING. ARCH. BARBORA JENČKOVÁ JUGOSLÁVSKÁ 633/75a, 61300 BRNO	
VEDOUČÍ PROJEKTANT:	ING. ARCH. BARBORA JENČKOVÁ	
	LEDEN 2025	

**Z Á Z N A M O Ú Č I N N O S T I**

Správní orgán, který poslední změnu vydal: Zastupitelstvo obce Brod nad Dyjí	
Pořizované číslo poslední změny: 2	
Datum nabytí účinnosti poslední změny: .....	
Pořizovatel:	Úřední razítko:
Městský úřad Mikulov	
Odbor stavební a životního prostředí	
Jméno a příjmení odpovědné osoby pořizovatele: Irena Procházková	
Funkce: odborný záměstek ÚÚP	
Podpis: .....	

**LEGENDA:**

	HRANICE ÚZEMÍ OBCE
	HRANICE ZASTAVĚNÉHO ÚZEMÍ
	HRANICE ZASTAVITELNÝCH PLOCH
	ZASTAVĚNÉ ÚZEMÍ
	ZASTAVITELNÉ PLOCHY
	VYMEZENÍ ČÁSTI ÚZEMNÍHO PLÁNU B PRVKY REGULÁČNÍHO PLÁNU

