

Z Á Z N A M O Ú Č I N N O S T I

Správní orgán, který změnu č. 2 územního plánu Brod nad Dyjí vydal:
Zastupitelstvo obce Brod nad Dyjí
Datum nabytí účinnosti:

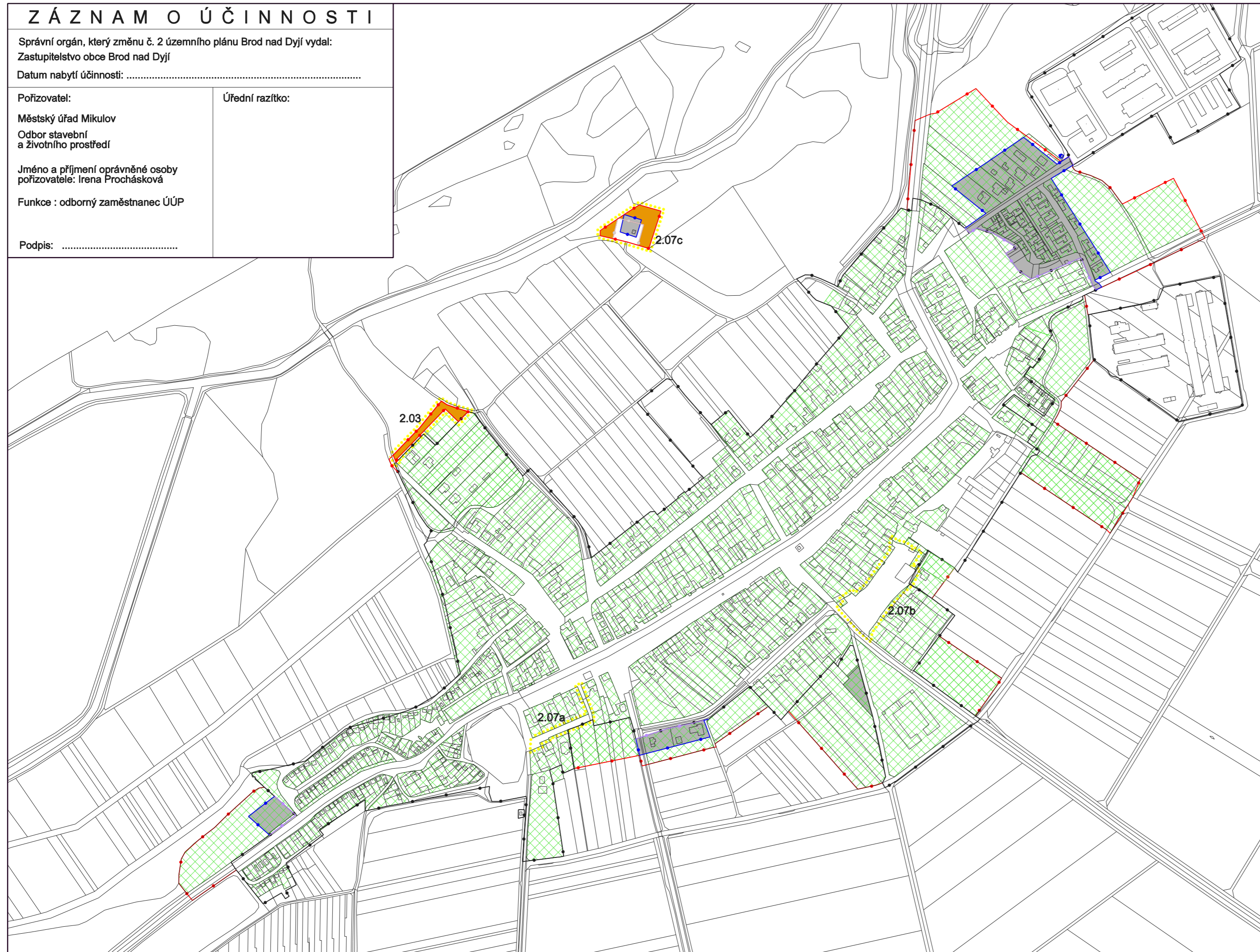
Pořizovatel: Úřední razítko:

Městský úřad Mikulov
Odbor stavební
a životního prostředí

Jméno a příjmení oprávněné osoby
pořizovatele: Irena Prochásková

Funkce : odborný zaměstnanec ÚÚP

Podpis:

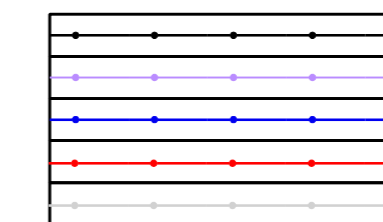


LEGENDA:



2.03

PLOCHY DÍLČÍCH ZMĚN VČETNĚ OZNAČENÍ
(DLE POŽADAVKŮ NA ZMĚNY)

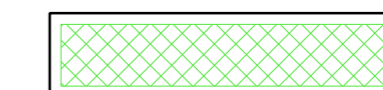


HRANICE ZASTAVĚNÉHO ÚZEMÍ PONECHANÉ K 10.7.2023
HRANICE ZASTAVĚNÉHO ÚZEMÍ RUŠENÁ
HRANICE ZASTAVĚNÉHO ÚZEMÍ AKTUALIZOVANÉ K 10.7.2023
HRANICE ZASTAVITELNÝCH PLOCH
HRANICE ZASTAVITELNÝCH PLOCH RUŠENÁ

NÁVRH - ÚPRAVY VYMEZENÍ ZMĚNOU Č. 2:



ZASTAVĚNÉ ÚZEMÍ
ZASTAVITELNÉ PLOCHY



VYMEZENÍ ČÁSTI ÚZEMNÍHO PLÁNU S PRVKY REGULAČNÍHO PLÁNU

ZMĚNA Č.2
ÚZEMNÍHO PLÁNU

BROD NAD DYJÍ

ZMĚNA Č.2 - 1 - VÝKRES ZÁKLADNÍHO ČLENĚNÍ ÚZEMÍ

POŘIZOVATEL:
Městský úřad Mikulov
Odbor stavební a životního prostředí

ZHOTOVITEL:
ING. ARCH. BARBORA JENČKOVÁ

OBJEDNATEL:
OBEC BROD NAD DYJÍ

STUPEŇ ÚPD

ÚPN

ING. ARCH. BARBORA JENČKOVÁ
ARCHITECTONICKÁ KANCELÁŘ
JUGOSLÁVSKÁ 633/75a
61300 BRNO

MĚŘÍTKO 1:5000

DATUM ČERVEN 2024

