






**TYPY PROSTRANSTVÍ**

-  Hranice řešeného území
- N01** Kód veřejného prostranství

**Veřejná prostranství dostředného charakteru**

-  Náměstí
-  Dílčí prostranství ("pláček")
-  Specifické prostranství
-  Parkové plochy






**Veřejná prostranství lineárního charakteru**

-  Ulice
-  Ulička
-  Záhumní cesta

**Veřejná prostranství sídlištní**

-  Sídlště

**Ostatní veřejná prostranství**

-  Veřejný průchod
-  Veřejně přístupný vnitroblok
-  Parkoviště / rozlehlá dopravní křižovatka
-  Zbytkové plochy / veřejně přístupné proluky
-  Přírodní zázemí / hřbitov

<b>MAAUS</b> m. architektonické a urbanistické studio		
OBJEDNATEL: Město Mikulov Náměstí 1, 69220 Mikulov kontaktní osoba: Ing. Michal Kramář e-mail: kramar@mikulov.cz tel: +420 519 444 612	ZPRACOVATEL: MAAUS s.r.o. Gorkého 51/1, 602 00 Brno e-mail: info@maaus.cz tel: +420 732 251 804	
LOKALITA: Mikulov	ZODPOVĚDNÝ PROJEKTANT: Ing. arch. Miroslava Zadražilová, Ph.D.	
ČÍSLO OBJEDNÁVKY: OBJ2300207	VYPRACOVAL: Ing. arch. Karolína Wójtek	
NÁZEV ZAKÁZKY: <b>KONCEPCE OBNOVY VEŘEJNÝCH PROSTRANSTVÍ V MIKULOVĚ</b>		
STUPĚŇ PROJEKTOVÉ DOKUMENTACE: <b>KONCEPČNÍ STUDIE</b>		
ČÍSLO ZAKÁZKY A48	DATUM: 06/2024	
VÝKRES: <b>Typy veřejných prostranství na ortofotomapě</b>	MĚŘÍTKO: 1:5000	PARE: 02a

