







**LEGENDA:**

-  HRANICE ÚZEMÍ OBCE
-  HRANICE ZASTAVĚNÉHO ÚZEMÍ
-  HRANICE ZASTAVITELNÝCH PLOCH
-  Úpravy změny č. 2  
KOMUNIKACE  
VČETNĚ TECHNICKÉ INFRASTRUKTURY DO NÍ ULOŽENÉ
-  TOUTO ZMĚNOU RUŠENÉ ÚSEKY KOMUNIKACE  
VČETNĚ TECHNICKÉ INFRASTRUKTURY DO NÍ ULOŽENÉ
-  ČISTÍRNA ODPADNÍCH VOD - INTENZIFIKACE

<p><b>ZMĚNA Č.2 ÚZEMNÍHO PLÁNU</b></p> <p><b>BROD NAD DYJÍ</b></p> <p><b>ZMĚNA Č.2 - 6 - VEŘEJNĚ PROSPĚŠNÉ STAVBY A OPATŘENÍ</b></p>	POŘIZOVATEL: Městský úřad Mikulov Odbor stavební a životního prostředí	STUPEŇ ÚPD ÚPN	
	ZHOTOVITEL: ING. ARCH. BARBORA JENČKOVÁ	ING. ARCH. BARBORA JENČKOVÁ ARCHITECTONICKÁ KANCELÁŘ JUGOSLÁVSKÁ 633/75a 61300 BRNO	
	OBJEDNATEL OBEC BROD NAD DYJÍ	DATUM ČERVEN 2024	